



Domaines Départementaux

27 espaces naturels
à découvrir



Ravin des Arcs





27 DOMAINES DÉPARTEMENTAUX À EXPLORER

Un territoire se façonne au fil de l'histoire, au gré de notre présence et de l'influence des cultures, et dévoile ainsi toutes ses richesses, sa diversité patrimoniale et sa beauté paysagère.

L'Hérault, terre arrimée aux rives méditerranéennes et qui s'adosse à la petite montagne, nous offre un foisonnement de merveilles naturelles. Notre responsabilité est de préserver ces biens précieux mais aussi de les valoriser pour que chacun puisse bénéficier pleinement d'un cadre de vie sain et agréable.

Dès le début des années 80, le Département a mis en œuvre une politique unique en France en classant et préservant les espaces naturels sensibles permettant leur protection et leur mise en valeur.

Dans cet état d'esprit, le Département a acquis au fil des années des sites naturels, bâtisses agricoles, bases de loisirs, château ou ancienne manufacture qui constituent aujourd'hui les domaines départementaux. 9 400 hectares

composent aujourd'hui ce patrimoine départemental que nous pourrions léguer avec fierté à nos enfants. C'est un véritable enjeu pour nous de poursuivre ce poumon vert, c'est pourquoi nous en avons fait l'un des 13 engagements.

Ces domaines sont aujourd'hui le théâtre idéal pour la promotion des activités de pleine nature, la sensibilisation à l'environnement, la découverte touristique et certains magnifient la culture en accueillant festivals et représentations.

Chaque domaine raconte une histoire remarquable et leur mise à disposition permet à tous les Héraultais de partager des moments privilégiés dans des sites d'exception.

Patrimoine de tous les Héraultais, les domaines départementaux s'ouvrent à tous, et je vous invite à les découvrir au plus près de chez vous, alors profitez-en !

Kléber MESQUIDA
*Président du Département
de l'Hérault*



ÉQUIPEMENTS DES SITES



Accessible en poussette



Équipement sportif



Réseau Vert® ou Voie Verte



Accessible aux personnes à mobilité réduite



Panneau d'informations



Restauration



Aire de jeux



Point d'eau



Sanitaires



Aire de pique-nique



Relais d'étape, refuge ou camping



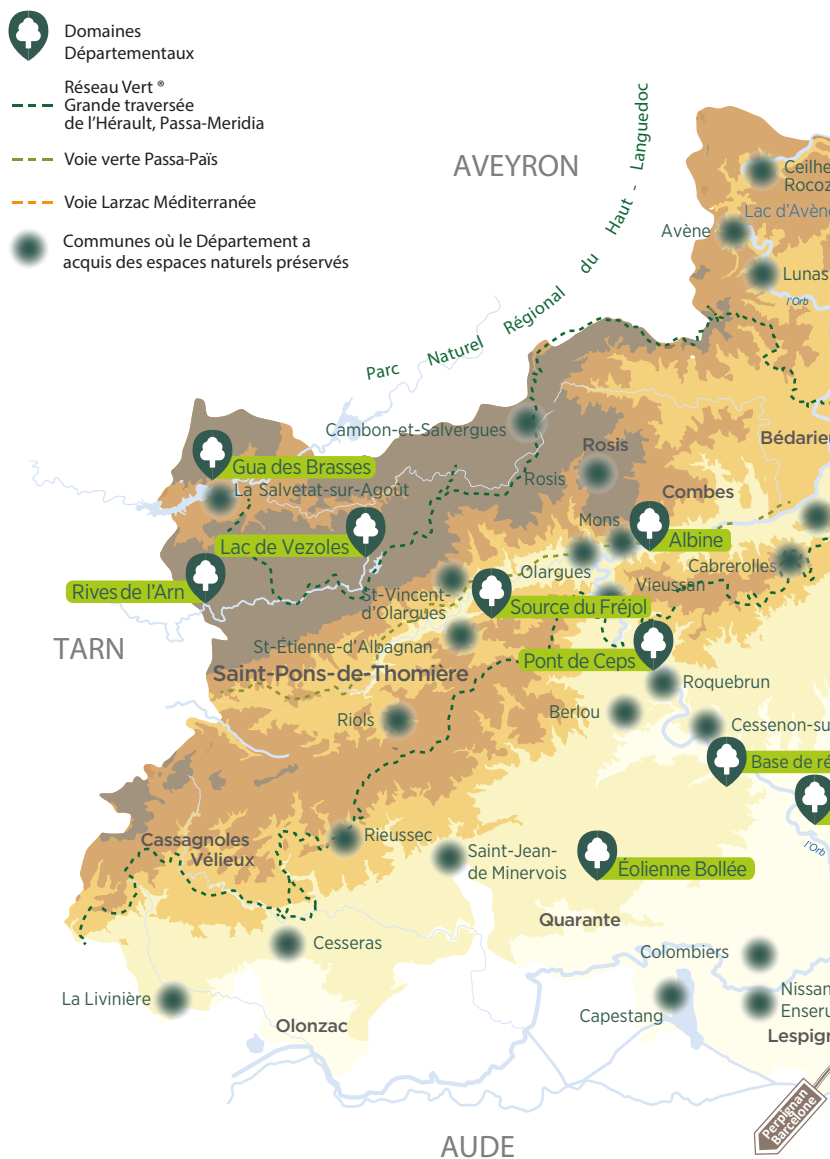
Support d'interprétation du paysage

27 DOMAINES DÉPARTEMENTAUX HÉRAULTAIS

à découvrir

SOMMAIRE

Carte des domaines	4
Évadez-vous	6
Recommandations	8
• Restinclières	10
• Saint-Sauveur	11
• Fondespierre	12
• Roussières	13
• Ravin des Arcs	14
• Mas Neuf	15
• Moulin Neuf	16
• Château D'Ô	17
• Fesquet	18
• Lavagnes	19
• Vernède	20
• Font du Griffé	21
• Trois Fontaines	22
• Salagou	23
• Villeneuve	24
• Olivettes	25
• Bessilles	26
• Éolienne Bollée	27
• Savignac	28
• Base de Réals	29
• Pont de Ceps	30
• L'Albine	31
• Source du Fréjo	32
• Rives de l'Arn	33
• Lac de Vezales	34
• Gua des Brasses	35
• Scène de Bayssan	36
Découvrez l'Hérault à votre manière	37





LE DÉPARTEMENT PROTÈGE LES ESPACES NATURELS DE L'HÉRAULT

Depuis plus de 40 ans, le Département acquiert, aménage, valorise et protège ces milieux remarquables et les ouvre au public gratuitement, préservant ainsi ce patrimoine exceptionnel.


Aujourd'hui, la sauvegarde de ces espaces naturels sensibles est inscrite dans les 13 engagements du Président du Département, Kléber MESQUIDA.

LES DOMAINES DÉPARTEMENTAUX :

des écosystèmes à découvrir

Explorer ces domaines, c'est aller à la rencontre d'une faune et d'une flore rares et emblématiques que l'on peut découvrir au gré des sentiers d'interprétation et des parcours de randonnées balisés qui s'offrent à vous.

Le Département préserve la biodiversité et contribue également à l'aménagement de nombreux sentiers pour les randonneurs, les cavaliers et les vététistes.



UN ENGAGEMENT COMMUN

Le Département joue un rôle majeur dans la gestion des espaces naturels sensibles : préservation des domaines départementaux, prise en compte des pollinisateurs, soutien des démarches agroenvironnementales, sensibilisation des collégiens et organisation d'animations tout public au Domaine de Restinclières ...

Lors de vos balades, avec un peu de chance, vous pourrez croiser les éleveurs, les agriculteurs locaux ou encore les scientifiques qui contribuent également à l'entretien et la préservation de ces milieux grâce à leurs différents métiers.

Mylabre



Villeneuve

LA NATURE

proche de chez vous

Le Département soutient aussi les communes pour les aider à acquérir des espaces naturels sensibles. Ce dispositif a permis la constitution d'un vaste maillage de plus de **1 500 ha d'espaces naturels communaux**, permettant à chacun de profiter de la nature héraultaise proche de son lieu de vie.

Envie d'évasion, de grand air et de découverte ? Venez admirer les 27 domaines départementaux*, l'accès est libre !

*Plus d'infos sur :

mondomainedepartemental.herault.fr



QUELQUES CHIFFRES CLÉS

9 400

hectares d'espaces naturels
propriétés du Département

110

sites, dont **27** principaux domaines
départementaux présentés ici

5060

hectares occupés
par l'activité pastorale

855

kilomètres de chemins balisés cumulés
à travers le Réseau Vert, Passa-Païs
et la voie du Larzac Méditerranée

QUELQUES RECOMMANDATIONS

pour profiter au mieux d'une sortie nature

SOYEZ PRUDENT



évit^{ez} de partir seul, si c'est le cas, laissez votre itinéraire à votre entourage

ne surévaluez pas vos forces physiques

attention aux engins agricoles et forestiers

empruntez les chemins balisés pour votre sécurité et respectez le sens des itinéraires

ne consommez pas l'eau des ruisseaux, sa limpidité ne signifie pas forcément qu'elle est potable

N'OUBLIEZ PAS

au minimum :

- de l'eau
- des chaussures de marche
- un chapeau
- des vêtements suffisamment chauds en fonction de la saison

les plus :

- une trousse à pharmacie
- une carte (IGN)
- une boussole
- des jumelles
- une lampe de poche



pour les VTTistes

- contrôlez l'état de votre vélo
- prévoyez ravitaillement et accessoires de réparation
- portez un casque

RENSEIGNEZ-VOUS











sur le temps de parcours et sur les prévisions météo

en période de chasse auprès des communes pour ne pas traverser une zone de battue

CERTAINES RÈGLES SONT ÉGALEMENT À RESPECTER

- respectez le tracé des sentiers pour limiter le piétinement de la végétation et l'érosion. Refermez derrière vous clôtures et barrières.
- ne laissez ni traces de passage, ni objets, ni déchets ; emportez vos débris jusqu'à la prochaine poubelle.
- évitez la cueillette sauvage de fleurs, fruits et champignons.
- ne dérangez pas la faune, soyez discrets et respectueux de l'environnement.
- tenez votre chien en laisse, il pourrait provoquer des dommages ou être victime d'un accident.
- des troupeaux gardés par des chiens de berger sont présents sur certains domaines. Gardez vos distances et n'approchez pas des chiens.
- ne cueillez pas les produits des viticulteurs et des agriculteurs.
- respectez les propriétés privées, les clôtures, les barrières pour animaux, les zones de cultures et les zones forestières.
- n'allumez pas de feu et ne jetez pas de mégots.
- les indications de balisage les plus fréquentes sont indiquées ci-dessous :

TYPE DE SENTIER	GR®	Pistes VTT
BONNE DIRECTION		
TOURNER À GAUCHE		
TOURNER À DROITE		
MAUVAISE DIRECTION		



RESTINCLIÈRES

dédié à la sensibilisation
et la préservation de
l'environnement

Écrin de nature de plus de 240 hectares préservés au nord de la métropole de Montpellier, le domaine départemental de Restinclières est entièrement consacré à la nature et aux loisirs.

Restinclières doit son nom à *Restincléria*, « lieu où poussent les lentisques * ».

Riche d'histoire, le domaine et son château du XVII^{ème} siècle ont vu se succéder au fil du temps seigneurs et propriétaires parfois précurseurs en techniques agricoles, hydrauliques ou en botanique.

Au XIX^{ème} siècle, une riche famille anglaise rachète le domaine et réalise de nombreuses plantations. Le parc s'enrichit ensuite de différentes cultures : vignes, vergers et oliviers.

En 1990, le Département rachète le lieu et y installe la **Maison départementale de l'environnement** dont la mission est d'initier et de sensibiliser le public et les scolaires aux grands enjeux environnementaux, notamment au travers d'une programmation variée (expositions, animations, ateliers...).

Depuis 1996, une expérimentation d'agroforesterie est menée avec l'Institut National de Recherche pour l'Agriculture, l'Alimentation et l'Environnement (INRAE).

*le pistachier lentisque est un arbuste commun dans nos garrigues

Le Martin-pêcheur, un de nos passereaux les plus colorés, plonge sans cesse à la recherche de petits poissons qu'il surveille installé sur une branche.



COMMENT S'Y RENDRE

Depuis Montpellier, prendre la RD65 en direction de Clapiers, puis au rond-point, prendre la RD17 en direction de Prades-le-Lez. Traverser le village via la RD17 en direction de Saint-Mathieu-de-Trévières puis à la sortie du village, continuer sur la route de Mende (RD17) pendant 900 m. L'entrée du domaine est fléchée sur votre gauche.


rando balade

Le site en accès libre possède 22,4 km de pistes, chemins et sentiers de randonnée qui peuvent être parcourus à pied, en vélo, à cheval.

Le Réseau Vert® : l'accès se fait depuis la base « Pic Natura » de Saint-Sauveur (commune de Saint-Clément-de-Rivière) qui permet aussi de rejoindre le **PR du Bois de Saint-Sauveur** (5 km en 2h – niveau très facile).

Le Parcours Château de Restinclières (accès depuis le parking visiteurs) :

- Parcours classique : 8 km en 2h30 - niveau facile
- Variante courte : 3,5 km en 1h – niveau très facile
- Variante marche nordique : durée estimée à 1h40



SAINT-SAUVEUR

au cœur de la pinède

Le bois de Saint-Sauveur, mitoyen du domaine départemental de Restinclières, offre aux promeneurs un relief vallonné, couvert de pins d'Alep et de chênes.

Le site de Saint-Sauveur, sur la commune de Saint-Clément-de-Rivière, est un espace boisé situé au cœur des garrigues nord montpelliéraines. Il constitue un lieu de détente et de loisirs privilégiés pour de très nombreux riverains grâce à son positionnement entre l'agglomération montpelliéraine et le territoire du Pic-Saint-Loup.


Il dispose ainsi d'un important maillage de pistes et de sentiers permettant aux marcheurs, cavaliers, randonneurs ou VTTistes de circuler en toute sécurité sur une centaine d'hectares. De par sa situation, ce site boisé est fortement exposé au risque incendie. Il fait donc l'objet d'aménagements forestiers et d'équipements permettant la prévention et la lutte contre les feux de forêts (pistes DFCL et citernes).

boucle balade

Vous pouvez emprunter le PR qui fait une boucle dans le domaine pour une marche de 5 km en 2h sous les pins (niveau très facile).

COMMENT S'Y RENDRE

À partir de Montpellier, prendre la RD986 en direction de Ganges. Au rondpoint, prendre la 1^{ère} sortie sur D145 direction Prades-le-Lez. Prendre à gauche les deux ronds-points suivants. L'accès se fait depuis la base « Pic Natura » de Saint-Sauveur (commune de Saint-Clément-de-Rivière).



POUR ALLER PLUS LOIN...

L'Office de Tourisme et la base nature intercommunale « **Pic Natura** » accessibles depuis le parking commun.



FONDESPIERRE

balade le long de l'aqueduc

Au domaine de Fondespierre, les amoureux de la nature peuvent profiter des espaces de promenade où chênes verts, pinèdes et oliveraies s'entremêlent.

Le site est le départ de nombreuses randonnées et une entrée majeure du Réseau Vert® qui vous mènera au pied des arcades d'un imposant aqueduc construit par Paul Riquet (architecte du canal du Midi) et terminé en 1676.

Cet ouvrage long de 6 822 mètres servait autrefois à alimenter les jardins du château de Castries. Tantôt à flanc de colline, tantôt en souterrain, il conduit les eaux depuis la source de Fontgrand jusqu'au château de Castries avec un dénivelé de moins de 3 mètres.

COMMENT S'Y RENDRE

À partir de Castries, prendre la D610 en direction de Sommières. À environ 1,3 km, tourner à gauche en direction de Fondespierre. Le parking se trouve à proximité des bâtiments.



POUR ALLER PLUS LOIN...

- **La Capelette** : petite chapelle à découvrir en longeant l'Aqueduc, au lieu-dit « les Grands Arcs ».
- **Le pont des Tourilles** : de style roman, à l'origine composé de trois arches dont une seule subsiste aujourd'hui, il est en parfait état pour traverser la Cadoule.
- **Les carrières** : depuis l'Antiquité, le bassin carrier de Castries a constitué une zone essentielle d'approvisionnement en pierre de taille pour les populations avoisinantes.



La huppe fasciée est un oiseau migrateur qui hiverne en Afrique.



ROUSSIÈRES

sur les chemins pastoraux
traditionnels

À partir du Mas de Roussières ou du village proche de Viols-le-Fort, empruntez les sentiers balisés sur les chemins pastoraux traditionnels et découvrez l'histoire pluriséculaire du site.

Sur ce vaste domaine de 600 hectares à cheval sur les trois communes de Viols-en-Laval, Viols-le-Fort et Saint-Martin-de-Londres, les paysages sont empreints de l'action du troupeau et des pratiques ancestrales. Entre les chênaies, les pelouses et les murets de pierres sèches, vous pourrez découvrir un petit patrimoine typique témoin de l'histoire pluriséculaire de ce site : tombes datant du Chalcolithique*, drailles*, mares servant à abreuver les troupeaux...

Vous ne pourrez pas manquer au loin les deux éléments majeurs de ce territoire : le majestueux Pic-Saint-Loup et la montagne de l'Hortus qui lui fait face.

* Chalcolithique : période du Néolithique durant laquelle les hommes ont maîtrisé la métallurgie du cuivre, avant l'apparition de la métallurgie du bronze.

*draille : piste empruntée par les troupeaux transhumants.



COMMENT S'Y RENDRE

Prendre la route de Ganges RD986 en direction de Saint-Martin-de-Londres. Avant d'arriver à Saint-Martin-de-Londres, tourner à gauche en direction de Viols-en-Laval. À la sortie du village de Viols-en-Laval sur la RD113, l'entrée du domaine se trouve sur la droite.



Comme son nom l'indique, l'Aphyllante ne possède pas de feuilles. Bien que ses fleurs délicates au goût légèrement sucré puissent se consommer, ce sont ses racines fines et coriaces, avec lesquelles on fabriquait encore des brosses dans les années 1950, qui l'ont fait connaître.

POUR ALLER PLUS LOIN...

Le site archéologique de Cambous situé à Viols-en-Laval, sur lequel se trouvent les ruines d'un village préhistorique qui est sans doute le plus vieux village qu'il soit possible de visiter en France.

LE RAVIN DES ARCS

et son arche

Situé à une vingtaine de kilomètres au nord de l'agglomération montpelliéraine, sur les communes de Saint-Martin-de-Londres et Notre-Dame-de-Londres, ce site sauvage et grandiose cache, au sein du lit étroit du Lamalou, une arche naturelle façonnée par la rivière.

En période sèche, des vasques et marmites géantes apparaissent, laissant deviner le travail incessant de l'eau. Si le Lamalou disparaît en période estivale, il peut cependant se transformer en véritable torrent aux premières pluies.

Ce site a été acquis par le Département en 2017 avec l'aide de l'Agence de l'Eau Rhône Méditerranée Corse en vue de sa préservation. Il constitue un élément important du patrimoine naturel et touristique de notre département. En 2022, le Département a acquis 170 ha, portant ainsi la superficie de l'espace naturel sensible à 370 ha.

boucle rando

Un sentier aménagé vous conduira jusqu'à l'arche dans un écrin de verdure. Traversée du cours d'eau interdite en cas de crue (revenir sur ses pas).

Difficulté : moyen | Durée : 1h30 | Distance : 4 km

Site très fragile, restez sur les sentiers.

COMMENT S'Y RENDRE

Depuis Montpellier, prendre la direction de Ganges. Le parking se situe environ 1 km après Saint-Martin-de-Londres, sur votre gauche. Attention, en venant de Montpellier, « tournez à gauche » interdit, il faut traverser le pont juste après pour faire demi-tour au croisement suivant.



POUR ALLER PLUS LOIN...

- **Le Grand Site Gorges de l'Hérault** dans lequel est inclus le site du Ravin des Arcs offre à voir aux visiteurs des villages et paysages naturels d'exception. Plus d'infos sur herault.fr
- **Le village de Saint-Martin-de-Londres** : situé entre le Pic Saint-Loup et la Vallée de l'Hérault, le village possède une belle église romane. Cette bâtisse du XI^{ème} siècle fut édifée par les moines de l'abbaye de Gellone de Saint-Guilhem-le-Désert. La charmante place de l'église est bordée de jolies maisons.





LE MAS NEUF

point de vue sur l'histoire

Prenez la piste de nos ancêtres et montez jusqu'au rocher du Causse où ceux-ci s'installaient avant que nos préoccupations modernes nous poussent à vivre dans les plaines.

À 408 mètres d'altitude, votre regard embrasse un magnifique point de vue panoramique, du massif de la Gardiole jusqu'au Mont Ventoux, culminant dans le Vaucluse à 1 910 mètres d'altitude ! Une table d'orientation à 360° permet d'apprécier le paysage époustouflant qui s'offre à vous.

Sur cet éperon rocheux offrant un panorama exceptionnel, s'étalent les vestiges d'un village chalcolithique (environ 2 300 ans avant notre ère) dont l'étude a permis de reconstituer l'habitat, et de mettre en évidence l'organisation intérieure des cabanes en pierre sèche.

L'Ophrys jaune est une petite orchidée très commune des garrigues sèches.



📍 COMMENT S'Y RENDRE

À partir de Saint-Mathieu-de-Trévières, prendre la direction Quissac-Valflaunès. À Valflaunès, suivre la RD17E direction Pompignan. Sur le plateau, à 1 km après le croisement qui descend vers Lauret, le parking est à droite.

rando balade

Compter 1 heure aller-retour pour effectuer la montée jusqu'au rocher du Causse depuis l'aire de stationnement.



Le triops cancriforme : sur ce site vit un animal singulier. Il a traversé des centaines de millions d'années en conservant la même apparence. Ce crustacé dont les branchies se situent dans ses pattes est particulièrement bien adapté aux phases d'assèchement, pouvant parfois durer plusieurs années. Les oeufs, enfouis dans le sol, éclosent après les fortes pluies de printemps. Les adultes ont une espérance de vie de 20 à 40 jours, juste le temps de pondre la génération future.

LE MOULIN NEUF

au bout du chemin, une plage

Le domaine départemental du Moulin Neuf se trouve non loin du village de Brissac, à environ 25 km au nord de Montpellier. Il est situé le long du fleuve Hérault, en plein coeur du cadre exceptionnel des Gorges de l'Hérault.

Le site doit son nom à une petite usine hydroélectrique construite à Brissac, symbole d'un temps où les anciens moulins à eau ont été peu à peu remplacés par des turbines hydroélectriques.

C'est un lieu idéal pour une journée en bord de rivière, sur l'une des petites plages de sable fin et de galets ceinturées par des falaises calcaires impressionnantes. Ici, le temps s'écoule agréablement, ponctué seulement par le chant du martin-pêcheur et le passage régulier des canoës, les jours de beau temps.



COMMENT S'Y RENDRE

À partir de Saint-Bauzille-de-Putois, suivre la D108 en direction de Brissac. Puis, descendre sur la D4 en direction du Causse-de-la-Selle. Prendre la première à gauche, le site est indiqué à 500 m environ.



La Loutre, exterminée par des périodes actives de chasse et de piégeage, il y a quelques décennies, reconquiert aujourd'hui les rivières héraultaises. Sa discrétion est la garantie de son retour progressif.



POUR ALLER PLUS LOIN...

Le pont de Saint-Étienne-d'Issensac : construit au Moyen-Âge, il enjambe l'Hérault et permettait le passage des pèlerins vers Saint-Guilhem-le-Désert, étape sur le chemin de Saint-Jacques-de-Compostelle.



LE CHÂTEAU D'Ô

*lieu de culture et résidence
d'artistes*

Véritable écrin de verdure intégré à la ville, le **Domaine départemental du Château d'Ô est un lieu de patrimoine, de culture et de loisirs. Ce parc public situé entre les quartiers Malbosc et Hôpitaux-Facultés de Montpellier est composé de jardins à la française, pinèdes et oliveraies. Il constitue un véritable poumon vert et offre à ses usagers un espace où il fait bon vivre ; balade au calme dans le parc ou course à pied dans les espaces périphériques du château, chacun y trouve son compte.**

En 1722, Charles-Gabriel Le Blanc, bourgeois de Paris installé à Montpellier acquiert l'ancien Mas de Saporta, situé aux confins de seigneuries de Malbosc et de Puech Villa. Dès 1730, il poursuit l'aménagement de son domaine et œuvre à la création de somptueux jardins, remis au goût du jour par l'architecte Desfours. Il étend « le jardin de la cour » vers le sud : des plates-bandes, un parterre orné d'une broderie de buis, des allées, des bosquets, des « cabinets de verdure », des bassins à jets d'eau, des fontaines à cascades... à l'aide de l'Agence de l'Eau Rhône Méditerranée Corse en vue de sa préservation. Il constitue un élément important du patrimoine naturel et touristique de notre département.

En 1998, le Domaine d'Ô devient définitivement un « domaine départemental d'art et de culture » dédié au spectacle vivant. Le Département de l'Hérault a la volonté de donner une nouvelle impulsion aux équipements culturels situés au sud du Domaine (19 hectares) : le Théâtre d'O (220 places), le Château d'Ô classé au titre des monuments historiques, les jardins, les fontaines et le parc ouvert au public.



COMMENT S'Y RENDRE

- Entrée sud : Rond-Point du Château d'Ô (accès : parc sud, au théâtre et château)
- En transport en commun : bus ligne 6 et 7, tramway ligne 1 – arrêt Château d'Ô.

Le parc est accessible à tous, à pied ou en poussette (les chiens ne sont pas admis).



LE FESQUET

sur le chemin des meuses

En bord d'Hérault, à l'ombre des chênes et des platanes, le site du Fesquet vous invite à la détente, mais également à la rencontre de l'ancêtre des centrales hydrauliques.

Ce domaine départemental d'environ 12 hectares situé dans le village de Cazilhac, borde le fleuve et fait face au village de Laroque. Avant d'arriver au domaine, découvrez le long du chemin les meuses (ou norias) qui jalonnent le petit canal. Ces roues en bois entraînées par le courant font monter l'eau pour la distribuer dans les terres au-dessus du canal. La plus grande d'entre elles, à présent disparue, mesurait 13,5 mètres de diamètre, tandis que les autres atteignent 3 à 5 mètres. Elles ont été construites au XIX^{ème} siècle et permettent encore aujourd'hui l'irrigation de la plaine fertile de Cazilhac.

Une aire de pique-nique est aménagée, ainsi qu'un parcours de santé. La pratique de la pêche est autorisée, sous couvert du respect de la réglementation. Espace boisé et de verdure, on accède au domaine à pied.



COMMENT S'Y RENDRE

Traverser le village de Laroque puis, arrivé à Ganges, suivre direction Cazilhac et traverser l'Hérault. Après 20 m suivre à gauche le chemin goudronné qui longe les meuses. Longer le château de Valmarie puis gardez-vous sur votre gauche au niveau du panneau « Le Fesquet ».



Originnaire d'Amérique du Nord, le Topinambour colonise ces milieux ensoleillés. Revenus à la mode, les tubercules sont de plus en plus consommés. À la fin de l'été, les topinambours surprennent par leurs fleurs imposantes.



LES LAVAGNES

menhirs et lavognes

La présence de l'Homme aux Lavagnes a laissé de nombreux héritages. Aujourd'hui encore, un petit hameau occupé par quelques habitants donne vie au lieu.

Le site est indissociable des lavognes qui s'y trouvent, en raison de la rareté de l'eau dans ce milieu. En effet, l'eau de pluie s'infiltrerait directement dans les profondeurs de la roche calcaire fissurée, ce qui assèche les causses. L'Homme a donc aménagé ou créé des dépressions imperméables pour stocker cette ressource vitale et abreuver les troupeaux. C'est ainsi que sont nées les lavognes, ou lavagnes, ou encore lavanhas. La faune sauvage en profite également.



POUR ALLER PLUS LOIN...

Le menhir de Lacan : pas très loin du Mas Aubert (gîte d'étape), une piste en terre mène vers l'un des plus grands menhirs du sud de la France. Lacan viendrait de l'occitan « la calm » qui signifie plateau de lande rocheuse, nom donné à la plaine pâturée qui vous entoure. Du haut de ses 4,5 mètres, il témoigne de l'occupation préhistorique du secteur des Lavagnes depuis environ 5 000 ans.

Un arbre relique : au sud de la plaine de Lacan, vous pourrez observer le plus beau massif départemental de pins de Salzmann, classé en réserve naturelle biologique. La forêt de Saint-Guilhem-le-Désert constitue la principale station en France de cet arbre méditerranéen.



COMMENT S'Y RENDRE

À partir de Montpeyroux, suivre la RD9 en direction du Caylar. À 2 km, tourner à droite sur la RD122 et poursuivre pendant 13 km. Parking à gauche de la route, en face du hameau des Lavagnes.

Véritable dragon des eaux douces, le Triton marbré n'en demeure pas moins totalement inoffensif. En période nuptiale, le mâle porte une superbe crête dorsale colorée de bandes verticales noires et jaunes ; celle-ci l'aidera dans sa parade pour conquérir sa partenaire.





LA VERNÈDE

une halte patrimoine dans les steppes du Larzac

Depuis les hauteurs du site, vous pourrez jouir d'une belle vue panoramique sur les paysages caussenards, dont les pelouses sont l'une des richesses naturelles. Les grandes étendues à l'allure de steppe se parent au printemps des plumeaux du cheveu d'ange, une graminée typique des causses méridionaux.

Ici, les espaces naturels sont valorisés par une exploitation ovine qui contribue à la préservation des paysages. En effet, le pâturage et l'entretien de ces espaces par les hommes depuis 5 000 ans ont permis l'ouverture des milieux en favorisant l'herbe au détriment des buissons et des arbres et l'implantation d'une biodiversité typique des milieux ouverts.

Les pelouses abritent une flore très diversifiée avec de nombreuses espèces adaptées à la rigueur du climat (très froid l'hiver et chaud l'été), ainsi qu'à l'aridité et à la pauvreté des sols.

Quelques ruines subsistent dans le hameau datant des XVI^{ème}, XVII^{ème} et XIX^{ème} siècles. Leur architecture, massive, minérale et comprenant peu d'ouvertures, témoigne de la rudesse des conditions climatiques et de la rareté du bois d'oeuvre. Les toits sont constitués de lauzes, dalles calcaire superposées dont les plus larges sont placées à la base.



COMMENT S'Y RENDRE

À partir du Caylar prendre la direction de la Vacquerie (suivre la RD9). Au premier croisement, près de Saint-Pierre-de-la-Fage, prendre la direction de Saint-Maurice-de-Navacelles (D25). Après 2 km, tourner à gauche en direction de Vissec-Soulagets (RD152). 3 km plus loin, prendre à gauche vers la Vernède, le stationnement se fait sur le domaine, au pied du hameau.

Rapace migrateur, le Busard cendré niche au sol dans les landes broussailleuses. Vous l'apercevrez, sans difficulté, volant à quelques mètres au-dessus du sol en quête d'insectes, petits passereaux ...





LA FONT DU GRIFFE

*un point de vue panoramique
sur l'Hérault*

Sur les hauteurs de Montpeyroux, découvrez le massif de la Séranne, dédié à vos envies de grand air et de balades.

Amoureux de la nature, ce territoire soumis à la désertification a été revitalisé pour vous ! 2 500 hectares de nature, 848 mètres d'altitude : il y a ici de quoi séduire tous les randonneurs, qu'ils soient débutants ou aguerris.

Longtemps délaissée en raison de son aridité, la Font du Griffon vous ouvre ses sentiers sur 400 hectares d'espaces naturels. Partez à la découverte du patrimoine archéologique et profitez depuis les hauteurs du Pic Baudille, d'une vue imprenable sur le département.

Le Réseau Vert® ainsi qu'un sentier de petite randonnée (PR®) vous permettront de découvrir ces lieux.

POUR ALLER PLUS LOIN...

Lecture du paysage : aujourd'hui la mer a laissé place aux massifs calcaires, en effet, il y a 150 millions d'années vous auriez pu troquer vos chaussures de randonnée contre un maillot de bain, et vous baigner dans un lagon !

Le mont Saint-Baudille ou Pic Baudille : situé à l'extrémité sud-ouest du massif de la Séranne à 848 mètres d'altitude, vous y accéderez depuis Montpeyroux par la RD9 en direction du Caylar.

boucle rando

Au départ de la bergerie de la Font du Griffon, prendre le chemin de randonnée balisé PR® pour une boucle de 4h dans le massif.

Difficulté : moyenne | Durée : 4h | Distance : 11 km

COMMENT S'Y RENDRE

Depuis Montpeyroux, suivre la RD9 en direction du Caylar. A 2 km, tourner à droite sur la RD122E (virage serré, panneaux gîte d'étape du Mas Aubert, Auberge des Lavagnes). Suivre la RD pendant 6 km. Se garer en face du relais d'étape départemental de la Font de Griffon.





TROIS FONTAINES

L'agriculture de demain

Sur l'emprise de cet ancien domaine viticole de plus de 47 ha situé en bordure du fleuve Hérault, le Département de l'Hérault a inscrit en 1991 le domaine départemental des Trois Fontaines sur la commune du Pouget en Cœur d'Hérault.

Il accueille aujourd'hui un centre équestre qui habille le paysage. Autour des vastes prairies, le parc héberge quant à lui de grands pins d'Alep centenaires ainsi que des platanes et magnolias. L'ensemble de ces espaces fait objet d'un entretien raisonné par les services de la collectivité.

En partenariat avec la Chambre d'Agriculture de l'Hérault, La Fédération des IGP de l'Hérault et le CIVL (Conseil Interprofessionnel des Vins du Languedoc), le Département de l'Hérault a impulsé en 2019 la constitution d'un pôle agro-écologique et pédagogique visant à promouvoir le vignoble de demain en Hérault.

C'est dans ce contexte qu'un vignoble expérimental a été mis en place sur ce site en lien avec la communauté scientifique ; les différentes phases de son déploiement sont programmées jusqu'en 2024.



COMMENT S'Y RENDRE

Depuis Canet, suivre la D2 pendant 750m, puis prendre la D32 sur 400m, puis rejoindre la D139 sur 1 km. Au rond-point, prendre la 2ème sortie sur D139 (Avenue de Canet) et continuer sur 950 mètres. Compter 6 min pour accéder au site.



LE SALAGOU

un paysage rouge et minéral

Le domaine départemental du Salagou comprend le lac artificiel du Salagou et ses rives. Il est caractérisé par une roche rouge appelée localement « ruffe » qui donne aux paysages ces couleurs splendides.

Issues de l'érosion d'une énorme chaîne de montagne, ces terres rouges contiennent de l'oxyde de fer lui donnant sa couleur. Cette roche perméable retient les eaux du lac artificiel du Salagou.

Le miroir du lac reflète les plateaux et presque îles coiffés de noir. Ils sont constitués de basalte, roche résultant d'une éruption volcanique.

Le lac a été créé en 1969 par un barrage, construit sur le ruisseau du Salagou qui traversait alors une vallée rurale isolée, afin de lutter contre les crues du fleuve Hérault. Prouesse d'innovation technique, il mesure 60 m de haut sur 357 m de long et 200 m de large à la base.

D'une superficie de 750 hectares, le lac s'étend sur les communes de Clermont-l'Hérault, Liausson, Octon, Celles et Le Puech.

C'est un site idéal pour la randonnée à pied, en VTT ou à cheval. Vous pourrez y pratiquer de nombreux sports nautiques (voile, catamaran, paddle, pédalo...). C'est aussi un spot renommé pour la pêche aux carnassiers.

COMMENT S'Y RENDRE

Les accès sont divers mais se font notamment par Clermont-l'Hérault (direction Bédarieux) ou les Vailhès (A75 sortie Salagou, à hauteur de Cartels).

Avec le crapaud commun, la Rainette méridionale fait partie des amphibiens les plus connus du grand public. Grâce à ses ventouses au bout des « doigts », elle s'agrippe sur tout type de surface.





VILLENEUVETTE

*au cœur de l'ancienne cité
manufacturière.*

Une longue allée de vieux platanes mène tout droit à Villeneuvevette. Cette commune est indissociable de l'ancienne manufacture royale qui l'a animée des siècles durant.

Au bout de la Grand-rue, un chemin longe une magnifique rivière, la Dourbie. Suivez le chemin de randonnée dans la vallée et sur la montagne de Bruyère, nommée ainsi car elle réunit les cinq espèces de bruyère naturellement présentes dans le département.

Sur les hauteurs, dominant le village, se trouvent encore les restes du système d'adduction d'eau et de ses canaux (« béals ») qui permettaient d'alimenter en eau les installations manufacturières. Des « châteaux d'eau » naturels formés en amont permettent encore aujourd'hui d'alimenter la Dourbie et la source du village même durant les étés les plus secs.

POUR ALLER PLUS LOIN...

La manufacture royale de Villeneuvevette : en 1674, des bourgeois clermontais créèrent la manufacture de drap de laine de Villeneuvevette, déclarée Manufacture Royale par Colbert peu de temps après. Villeneuvevette comporte plusieurs constructions inscrites à l'inventaire des monuments historiques comme le porche d'entrée, la chapelle et l'aqueduc du « pont de l'Amour ».



COMMENT S'Y RENDRE

À partir de Clermont-l'Hérault, suivre la RD908 en direction de Bédarieux. Suivre les panneaux « Manufacture Royale de Villeneuvevette » jusqu'au parking. L'entrée se fait par une allée de platanes à droite de la route.

tour du domaine

au départ de la Grand rue

Difficulté : facile | Durée : environ 2 h | Distance : 5 km

Pourvus de poils pour limiter le contact direct avec l'air surchauffé et les pertes en eau, les Cistes blancs ont également la particularité de démettre des substances dans le sol limitant la germination des autres plantes. Une bonne astuce pour éviter la concurrence !



LES OLIVETTES

détente au bord de l'eau

Le barrage des Olivettes, construit par le Département de l'Hérault entre 1986 et 1988 et mis en service en 1990, a pour objectif de faciliter l'irrigation des terres agricoles et de réguler les crues de la Peyne, affluent se jetant dans l'Hérault au niveau de Pézenas.

C'est dans cette charmante vallée de la Peyne, au milieu des collines boisées de chênes verts, que vous pourrez pleinement profiter de la fraîcheur apportée par l'eau et l'ombre des arbres, vous promener et admirer le paysage.

Vous pourrez également admirer le grand barrage de 30 mètres de hauteur et, surplombant le site, l'ancien presbytère datant du XVII^{ème} siècle. Le lac est aménagé pour être un lieu de détente et de pratique de la randonnée pédestre, VTT et pêche, sous couvert du respect de la réglementation, ainsi qu'une aire de pique-nique pour vous restaurer.



POUR ALLER PLUS LOIN...

- **Le « château » de Vailhan** : depuis le site, vous pourrez voir, dans la direction de Vailhan, les vestiges du château du Castellas datant du XII^{ème} siècle.
- **En montant vers les Causses** : un sentier balisé vous conduit à l'ouest du site, jusqu'au sommet, plutôt plat, formé de roches basaltiques, restes anciens des coulées de lave du Lodévois au Cap d'Agde.



Très commune mais peu visible, la Hulotte est la plus grande chouette de France. Dès l'automne, ses hululements animent les forêts, les villages et même les villes. L'ennui ne préside jamais ses concerts tant son répertoire est étendu.



COMMENT S'Y RENDRE

De Pézenas, prendre la RD13 en direction de Roujan. À Roujan centre, prendre la D125 en direction de Vailhan. Le site est indiqué sur la gauche avant Vailhan.

BESSILLES

un espace nature et sport pour vos loisirs

Ce domaine départemental, entièrement dédié à l'accueil des visiteurs, propose une large palette d'activités ludiques et sportives. Ses cheminements ombragés offrent une invitation à la détente comme à la déambulation contemplative.

Le parc, accessible toute l'année en journée, vous accueille pour un moment de détente autour de son aire de pique-nique, ses aires de jeux, ses équipements sportifs (minigolf, parcours fitness, city parc) et une piscine ouverte en période estivale.

Un parcours loisirs vélo ombragé et doté de modules ludiques en bois vous permettra de vous initier ou vous perfectionner à la pratique d'un Vélo Tout Terrain (VTT).

Le site dispose d'un espace aménagé avec une station de lavage, gonflage, nettoyage et stockage pour vélo. Il est équipé d'un parcours permanent de course d'orientation.

Un accueil à l'entrée du domaine vous donnera tous les renseignements nécessaires pour l'utilisation des infrastructures (04 67 24 07 26 - bessilles.herault.fr).

Ce site étant très sensible aux risques d'incendie, les barbecues y sont interdits toute l'année.



COMMENT S'Y RENDRE

À partir de Montagnac, prendre direction Villeveyrac (RD5). À 5 km, tourner à droite direction Parc départemental de Bessilles.



pour les adeptes de sports de nature

Un itinéraire de 6 km de promenade et randonnée balisé PR® parcourt le site et ses vignobles et vous propose de remarquables points d'observation du littoral sétois.

500 km de chemins et sentiers balisés pour VTT-VTC-VAE



L'ÉOLIENNE BOLLÉE

un petit bijou de technologie

Au hameau de Roueïre, sur la commune de Quarante, venez découvrir un petit bijou de mécanique, modèle presque unique en France : l'éolienne Bollée, du nom de son illustre inventeur Auguste Bollée.

Construite en 1898, elle servait à alimenter en eau le domaine de Roueïre et notamment son château aux allures de vieux manoir anglais. Inscrite à l'inventaire supplémentaire des monuments historiques depuis 1987, cette machine d'une hauteur de 23 mètres était capable de modifier de manière autonome son orientation en fonction du vent. L'éolienne ne fonctionne plus depuis 1972.

Située le long de la route reliant Capestang à Quarante, vous ne pourrez pas manquer l'éolienne qui se détache avec élégance et attire le regard. Son escalier en colimaçon doit sa légèreté à l'absence de contremarche et derrière sa turbine se cache un système ingénieux et très complexe.

COMMENT S'Y RENDRE

Depuis Béziers, prendre la RD612 en direction de Maureilhan, puis suivre la RD39 en direction de Capestang. Entrer dans Capestang en longeant le Canal du Midi, puis prendre la D37 en direction de Quarante sur 4,6 km. Tourner à droite sur Roueïre.



La cigale est l'insecte le plus bruyant. Le mâle, en faisant vibrer deux cymbales situées de chaque côté de son abdomen, entreprend un appel nuptial pour attirer une femelle.



POUR ALLER PLUS LOIN...

- **Des expositions sur le domaine de Roueïre :** la communauté de communes Sud-Hérault propose une riche programmation artistique et culturelle tout au long de l'année (renseignements au 04 67 25 00 25 ou sur cc-sud-herault.fr).
- À proximité, vous pourrez découvrir **la collégiale Saint-Étienne de Capestang** (église gothique du XIII^{ème} siècle dédiée à Saint Étienne) ou le très célèbre Canal du Midi classé au patrimoine mondial de l'UNESCO.





Les Guêpiers d'Europe, migrateurs d'été, installent leur nid dans les talus meubles des anciennes gravières



POUR ALLER PLUS LOIN...

- **De la montagne au ricochet...** Les tonnes de fragments de roches multicolores sous vos pieds proviennent des formations géologiques situées en amont. Elles ont été charriées, puis accumulées pendant des millénaires par l'Orb pour former une terrasse de galets. C'est au cours de ce périple « aquatique » que se sont émoussées les pierres anguleuses, certaines devenant assez plates et rondes pour faire des ricochets sur l'eau.
- **Extraction des roches** : le site de Savignac a longtemps été exploité pour la récupération des granulats (galets, graviers, etc.). Les étangs ou les gravières qui ont depuis fait l'objet de travaux de réhabilitation sont le résultat de l'extraction de matériaux.

SAVIGNAC

dans le méandre de l'Orb

À 25 minutes au nord de Béziers, le domaine départemental de Savignac reconnaissable à ses plans d'eau et ses gravières, vous ouvre ses portes.

L'Orb, fleuve méditerranéen, forme au nord de Béziers une zone de méandres au sein d'une plaine à dominante agricole après avoir serpenté dans des gorges arides. Le méandre de Savignac est majoritairement occupé par des vignes et des carrières d'exploitation de granulats.

Au-delà de leur rôle écologique, les plans d'eau présents sur le site ont également une fonction hydraulique importante en captant une partie des crues de l'Orb. La pratique de la pêche y est autorisée, sous couvert du respect de la réglementation.

tour des plans d'eau

Un sentier de 3 km faisant le tour de deux plans d'eau, vous permettra de découvrir les anciennes gravières présentes sur le site ainsi que les nombreuses espèces protégées qui les habitent (libellules, oiseaux, papillons).



COMMENT S'Y RENDRE

Depuis Béziers, prendre la RD14 en direction de Cazouls-lès-Béziers, puis suivre la RD16 en direction de Murviel-lès-Béziers. Tourner ensuite à gauche au niveau du lieu-dit Savignac-le-Bas puis continuer toujours tout droit sur la voie goudronnée.

BASE DE RÉALS

autour des rapides de l'Orb

Face à un décor naturel somptueux, la base de Réals est un lieu idéal pour pique-niquer, se détendre et voir les sportifs jouer de la pagaie sur les rapides de l'Orb.

Activité phare de la base départementale en saison estivale, le canoë-kayak se pratique également hors saison pour les sportifs. Cette discipline d'eau vive est le moyen de s'immerger dans un gigantesque décor naturel et de découvrir ainsi les multiples facettes de l'Orb. Le site, bassin incontournable du sud de la France, accueille régulièrement des championnats nationaux ou internationaux.

C'est le changement dans la nature des roches plus ou moins tendres et les reliefs présents qui expliquent la formation des rapides. En aval de Cessenon-sur-Orb, le fleuve étale son lit dans une plaine au relief dégagé. Mais, en arrivant à Réals, l'eau doit soudainement se resserrer et accélérer pour passer par un goulet étroit entre deux buttes qui s'élèvent de part et d'autre du fleuve. Ce rapide, appelé le « Chaos de Réals », est le dernier que traversera l'Orb avant de rejoindre la mer.

Baignade interdite


📍 COMMENT S'Y RENDRE

De Murviel-lès-Béziers prendre la direction de Cessenon-sur-Orb (D36). L'entrée de la base de Réals est située à 200 m sur la droite.



POUR ALLER PLUS LOIN...

Le Moulin de Gourniès : cet ancien moulin du domaine de Réals représente un élément important du paysage du défilé et des rapides. Il est situé en face de la base en rive gauche du fleuve Orb.





LE PONT DE CEPS


un moment de détente au bord de l'Orb

En plein coeur des gorges de l'Orb, ce site encaissé en bord de rivière vous permettra de passer un moment agréable en famille.

Grâce à sa situation géographique entre la Méditerranée et les premiers contreforts montagneux, ce site bénéficie d'une double influence climatique, océanique et méditerranéenne. Une aire de pique-nique ombragée est aménagée, ainsi qu'une plage le long du cours d'eau qui permet aux canoës ou kayaks descendant la rivière d'accoster.

Si vous tendez l'oreille, vous pourrez entendre dans la ripisylve le chant du martin-pêcheur et du loriot d'Europe, ou encore les pics du pic épeiche.

Le Loriot d'Europe



COMMENT S'Y RENDRE

Sur la RD14 Cessenon-sur-Orb à Olargues en rive gauche de l'Orb : après Roquebrun, en direction de Vieussan, au niveau du pont de Ceps, tourner à gauche en direction du hameau de Ceps. Juste avant le pont sur l'Orb, s'engager à droite sur le chemin qui descend à la rivière (pente forte). Le parking permet le retournement.



POUR ALLER PLUS LOIN...

Grâce à la **location d'une embarcation à l'amont ou à la base départementale de Réals** à Cessenon-sur-Orb, vous pourrez profiter des différents paysages qu'offre la vallée de l'Orb, flâner au fil de l'eau et passer au pied des villages accrochés à flanc de coteau. Vous apercevrez sûrement un héron cendré ou une aigrette pratiquant la pêche sportive.

L'ALBINE

au cœur des prairies en terrasse

L'Albine prend sa source dans la tourbière du Caroux. Ce petit cours d'eau dévale le flanc sud du massif, traversant les prairies du domaine portant son nom, pour se jeter ensuite dans l'Orb.

En vous promenant sur le site, vous parcourrez des surfaces étonnamment plates encadrées de murs en pierres sèches (granite, gneiss et schiste). Ces terrasses du XIX^{ème} siècle témoignent de l'importante activité des paysans, remaniant sans cesse les pentes pour retenir la terre et développer les cultures. Ces magnifiques prairies se parent au printemps de mille couleurs, contrastant avec l'environnement forestier uniformément vert.

Une voie pavée, appelée « calade », contourne le site. Elle mène à une ancienne source encore bien alimentée. Celle-ci remplit un bassin protégé par une voûte en pierre sèche qui alimente une mare en contrebas.

COMMENT S'Y RENDRE

300m après Colombières-sur-Orb en direction d'Olargues sur la RD908, tourner à gauche. Suivre le chemin goudronné et traverser la voie ferrée abandonnée. Tourner à droite sur un chemin de terre. À 300 m, tourner à droite pour entrer sur l'aire de stationnement.



POUR ALLER PLUS LOIN...

Randonnée au Caroux : au cœur du Parc Naturel Régional du Haut-Languedoc, le Caroux («lo cairosus» en occitan signifiant «le pierreux») est un massif très escarpé qui se prête parfaitement à la pratique de la randonnée, parfois sportive, et à l'escalade d'altitude.



LA SOURCE DU FRÉJO

une pause fraîcheur en vallée du Jaur

Le domaine départemental du Fréjo est situé à quelques pas du village d'Olargues, en plein coeur du Parc Naturel Régional du Haut-Languedoc. Encadré par le massif de l'Espinouse au nord et la Montagne Noire au sud, il se situe le long d'un méandre formé par le Jaur, petit affluent de l'Orb.

Les terrasses sèches situées dans la partie haute du site étaient jadis utilisées pour diverses cultures et ont été récemment abandonnées. C'est là que fleurissent aujourd'hui des prairies à orchidées, sérapias et autres ancolies. En continuant votre chemin, et en traversant des forêts sèches de châtaigniers, de chênes et de peupliers, vous accéderez finalement à la rivière et ses ripisylves.

C'est un lieu parfait pour un pique-nique sous les arbres, assis sur les galets face à une piscine naturelle translucide bien qu'un peu fraîche... d'ailleurs le nom « Fréjo » signifierait « fraîche eau » en occitan.



Au mois de juin, les Hoplies bleus se rassemblent durant quelques jours sur les plantes qui entourent les forêts alluviales. Un spectacle féérique !



📍 COMMENT S'Y RENDRE

Depuis Olargues, suivre la D908 direction Saint-Pons-de-Thomières pendant 1,7 km (parking sur place) puis descendre à pied. Compter 10 min pour accéder au site.



POUR ALLER PLUS LOIN...

Le village d'Olargues : ce village perché anciennement fortifié est accroché à une butte rocheuse («puòg» en occitan) et présente, au sommet, l'ancien donjon du château médiéval transformé en tour-clocher. Construit au XII^{ème} siècle, l'architecture parfaite du site et son aspect typiquement médiéval valent à Olargues d'être répertorié parmi les sites classés, inscrit à l'Inventaire National des Sites et désigné l'un des plus beaux villages de France.



LES RIVES DE L'ARN

fraîcheur dans les hauts cantons

À l'ouest du département, sur le secteur des monts du Somail, l'Arn s'écoule au cœur du Parc Naturel Régional du Haut-Languedoc. Ici, les influences atlantiques et montagnardes s'affirment, offrant des paysages verdoyants ceinturés de vastes forêts.

Le long de l'Arn se succèdent de magnifiques prairies de montagne, des vallons boisés et des formations plus humides qui accueillent des plantes typiques, tels l'orchis tacheté ou les renouées.

C'est dans cet espace, situé sur l'itinéraire du Réseau Vert® et dans une ambiance verdoyante de prés en bord de rivière, que vous pourrez faire une halte reposante sur l'aire de pique-nique aménagée. La pratique de la pêche est autorisée, sous couvert du respect de la réglementation.



POUR ALLER PLUS LOIN...

Vous vous trouvez entre le lac de la Raviège (domaine du Gua des Brasses) et le lac de Vezoles, deux domaines départementaux présentés dans ce guide, que vous pourrez rejoindre depuis ce site grâce au Réseau Vert®.



Les Renouées bistorte abondent dans les prairies humides d'altitude.



COMMENT S'Y RENDRE

À Saint-Pons-de-Thomières, prendre la D907 en direction de la Salvetat-sur-Agoût. Le site se trouve à 2 km après le « col du Cabarétou » sur votre gauche.

LE LAC DE VEZOLES

sur les plateaux vallonnés du Haut Languedoc

Le domaine départemental du lac de Vezeles se trouve sur une « frontière naturelle » : en cet endroit précis, vous vous trouvez sur la ligne de partage des eaux entre d'un côté, l'Arn et l'Agoût s'écoulant vers l'Atlantique, et de l'autre, l'Orb et le Jaur s'écoulant vers la Méditerranée.

Ce lac de barrage alimenté par le ruisseau du Bureau a été construit en 1956 pour répondre aux besoins croissants en énergie.

Vous pourrez en faire le tour par un petit sentier à l'ombre des feuillus et des conifères, donnant à ce domaine des allures de lac de montagne. La pratique de la pêche est autorisée, sous couvert du respect de la réglementation.

tour du lac

Difficulté : facile | Durée : environ 1h50 | Distance : 6,2 km



COMMENT S'Y RENDRE

À Saint-Pons-de-Thomières, prendre la D907 en direction de la Salvetat-sur-Agoût. Puis, au col du Cabaréto, tourner à droite sur la D169 en direction de Fraïsse-sur-Agoût. Après 4 km, tourner à droite en direction du lac (D169E1). Un parking en bord de route vous permet d'atteindre le lac. Autre stationnement possible (plus proche du lac mais accès en pente) en continuant sur la D169 vers Fraïsse-sur-Agoût, noté « accès au lac ».

POUR ALLER PLUS LOIN...

Les cascades du « saut de Vezeles » : le lac de Vezeles s'écoule en rejoignant la vallée du Jaur en contrebas, après une chute vertigineuse de 700 mètres, donnant naissance aux célèbres cascades en aval du barrage, d'où un magnifique panorama s'offre à vous.





LE GUA DES BRASSES

sur les bords du lac de la Raviège

Le domaine départemental du Gua des Brasses (32 hectares) est situé en zone de moyenne montagne, en bordure du lac de la Raviège, sur le plateau de La Salvetat-sur-Agoût, dans le Parc Naturel Régional du Haut Languedoc.

COMMENT S'Y RENDRE

À partir de la Salvetat-sur-Agoût, prendre la D14E3 en direction de Condax, franchir le pont de Calas, tourner à gauche immédiatement après le pont, traverser le hameau de Calas et continuer sur 1 km environ. Arrivé à l'ancienne ferme du Gua des Brasses, traverser le hameau, pour stationner quelques dizaines de mètres plus loin.

boucle du lac

Vous pourrez faire le tour du lac par un sentier balisé de presque 26 km. Cette superbe boucle au départ de la Salvetat-sur-Agoût peut s'effectuer à pied ou à VTT.

Le nom du lac vient du hameau de La Raviège qui fut englouti lors de la mise en eau du barrage en 1957 pour effectuer une retenue artificielle à vocation hydro-électrique de 440 hectares. Les paysages attrayants de bordure de lac, la présence de structures d'accueil, une base nautique et des plages avec baignade autorisée, font de ce site un lieu assez fréquenté en haute saison.

Sa situation géographique particulière lui confère des influences climatiques à la fois océanique, continentale et méditerranéenne. Le climat y est donc très varié et peut être particulièrement rude en hiver et chaud en été, même si l'altitude le tempère de quelques degrés par rapport à la plaine.

Vous y découvrirez une mosaïque paysagère composée de boisements enchevêtrés de feuillus et de résineux, de prairies, de bosquets arborés qui participent à la création de zones de refuge pour un grand nombre d'espèces d'oiseaux, de mammifères, de reptiles et d'insectes. La pratique de la pêche est autorisée, sous couvert du respect de la réglementation.

On retrouve la vipère aspic sur l'ensemble du territoire français. À la période des amours, les mâles s'affrontent et se battent.





rando balade

Au départ de Bayssan, un itinéraire de cyclotourisme permet de relier les écluses de Fonseranes et le pont-canal de l'Orb à Béziers en 15 minutes.

LA SCÈNE DE BAYSSAN

dédiée aux arts, à la culture et aux loisirs

Situé à quelques kilomètres du centre-ville de Béziers, entre Montpellier et Narbonne : la Scène de Bayssan est un véritable cocon de culture et de loisirs à l'Ouest du Département. Ce domaine s'étend sur 46 hectares : allée des statues, amphithéâtre, résidence d'artistes, théâtre, aire de jeux, parc, pinède... Les plus sportifs trouveront leur bonheur sur le parcours sportif jalonné de plus d'une vingtaine d'agrès ou sur le sentier de course à pied serpenteant à travers la pinède du bois sacré.

Des fouilles archéologiques ont permis d'attester d'une occupation des terres de Bayssan dès l'époque néolithique et de la présence d'une villa gallo-romaine, comme en témoignent les fragments découverts dans le domaine au XIX^{ème} siècle. À la fin du II^{ème} siècle avant notre ère, une ferme occupe le site. À cette époque, le vin et les céréales sont les principales cultures de ces terres très fertiles.



COMMENT S'Y RENDRE

- Depuis l'autoroute A9 : sortie n°36 Béziers Ouest et suivre les panneaux Scène de Bayssan
- À partir de Béziers (ou de l'A75) : prendre la rocade D64, suivre la direction Autoroute A9 Barcelone / Les plages puis les panneaux Scène de Bayssan. La ligne de bus 659 reliant Béziers et Vendres du lundi au samedi « Arrêt Sortie Ouest »

L'ensemble du domaine et des installations culturelles est accessible aux personnes à mobilité réduite et en fauteuil roulant. Les équipes de la Scène de Bayssan sont disponibles pour vous faciliter l'accès aux salles de spectacle.



DÉCOUVREZ L'HÉRAULT À VOTRE MANIÈRE !



LE RÉSEAU VERT®

Itinéraire de randonnées « multi-pratiques », il offre aux randonneurs pédestres, équestres et vététistes plus de **530 km** de chemins balisés en **23 étapes**. Il traverse l'Hérault d'est en ouest et donne aux randonneurs la possibilité de découvrir l'immense variété des milieux naturels et la qualité des paysages héraultais. Pour faciliter la randonnée, le Département a aménagé **huit relais d'étapes** sur son parcours, dont certains se trouvent sur des domaines départementaux figurant dans ce guide : **Roussières, La Font du Griffon et la Vernède**. Labellisé par la Fédération Française de Cyclisme (FFC) sous le nom de « **Grande Traversée de l'Hérault** », il permet de rejoindre d'autres itinéraires labellisés comme les chemins de Petite Randonnée (PR) ou de Grande Randonnée (GR).

2 ITINÉRAIRES AU CHOIX

- **Itinéraire nord**
Ambrussum / La Salvetat-sur-Agoût – 6 à 8 jours en VTT (348 km)
- **Itinéraire sud**
Ambrussum / Notre-Dame-du-Cros – 7 à 11 jours en VTT (409 km)

LA VOIE VERTE « PASSA-PAÏS »

Baptisée « Passa País » (en occitan, « Passe-Pays »), elle propose un espace protégé pour les randonneurs. **Aménagée sur l'ancienne voie ferrée reliant Castres à Bédarieux**, sa longueur totale est de **75 km**, dont **45 km** dans l'Hérault. Son tracé serpente à travers la vallée de l'Orb, remonte la vallée du Jaur, traverse le Parc Naturel Régional du Haut-Languedoc puis rentre dans Olargues. En passant du département de l'Hérault à celui du Tarn, vous passerez d'un climat méditerranéen à un climat atlantique.

Télécharger le topo-guide Réseau Vert® et Voie Verte sur herault.fr/publication



GRANDE TRAVERSÉE DU MASSIF CENTRAL

Elle démarre de Millau pour rejoindre la Méditerranée au Cap d'Agde, quelque **250 km** plus loin. **6 jours** de VTT dans une diversité des paysages et d'ambiances...

Plus d'infos sur : herault-tourisme.com

L'ENOTOUR C'EST L'ÉMOTION

Pionnières dans l'Hexagone, les **Oenorandos®** de l'Hérault, labellisées par la Fédération Française de la Randonnée Pédestre, invitent à **découvrir** à pied nos paysages de vignes, et à **déguster** (avec modération) de délicieux nectars locaux...

Plus d'infos sur : oenotour.herault.fr



Crédits photo : H. Sosa | Boulesteix | X. Baultou | C. Cambon | P. Hilaire | F. Cottin | C. Garou | Adobe Stock
Réalisation : Direction de la Communication | Service biodiversité et espaces naturels | novembre 2022

mondomainedepartemental.herault.fr



herault.fr

